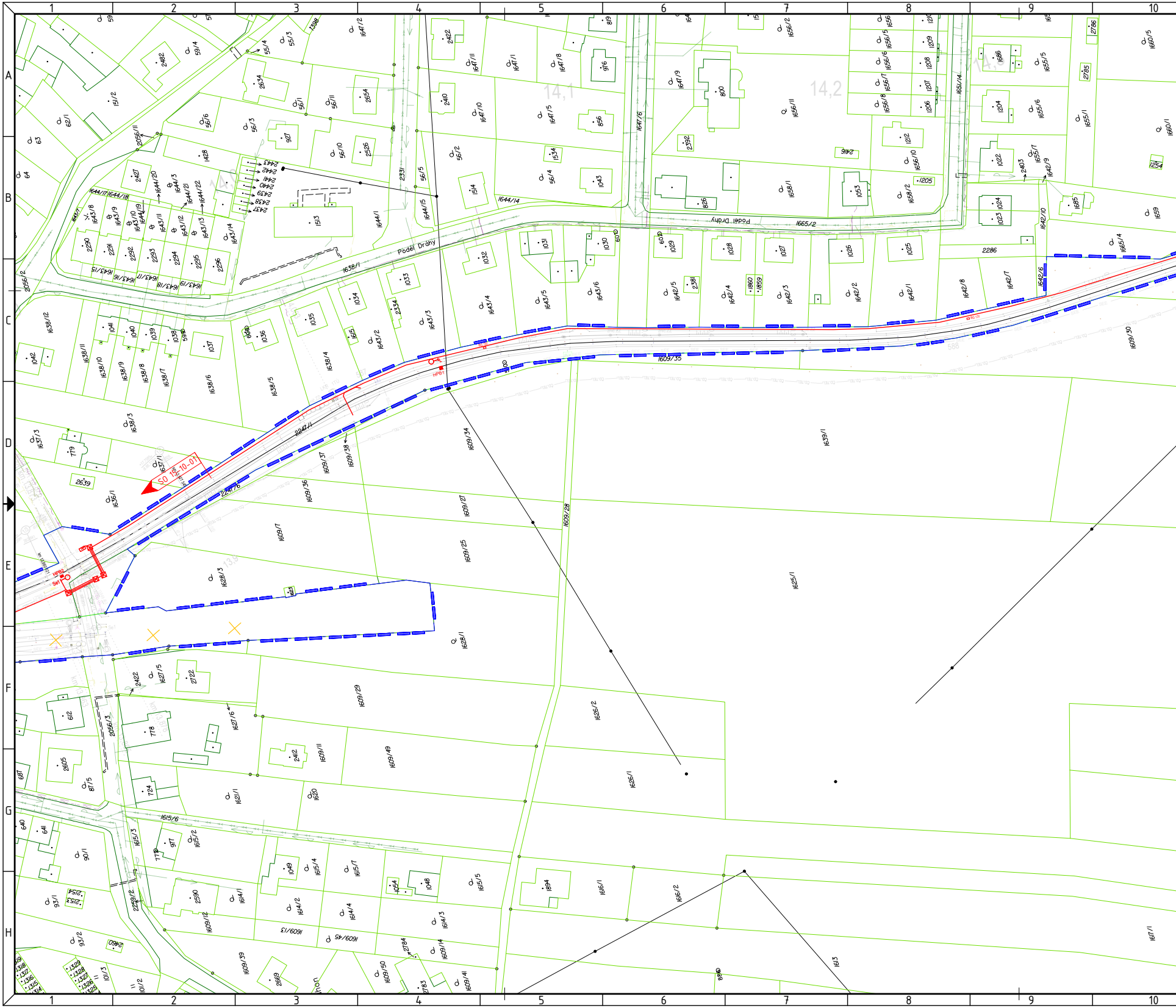
1
2
3
4
5
6
7
8
9
10
A
B
C
D
E
F
G
H
SO 15-10-01
Podél Dráhy
Podél Dráhy
14,1
14,2
2247/1
2247/6
1609/35
1638/1
1644/14
1665/2
1644/1
1644/15
1651/14
1642/10
1642/6
1642/7
1642/8
1642/1
1642/2
1642/3
1642/4
1642/5
1643/2
1643/3
1643/4
1643/5
1643/6
1638/3
1638/4
1638/5
1638/6
1638/7
1638/8
1638/9
1638/10
1638/11
1638/12
1637/1
1637/3
1636/1
1628/1
1628/3
1627/5
1627/6
1609/7
1609/11
1609/12
1609/13
1609/14
1609/25
1609/27
1609/28
1609/29
1609/30
1609/34
1609/36
1609/37
1609/38
1609/39
1609/41
1609/45
1609/49
1609/50
1639/1
1625/1
1626/1
1626/2
1621/1
1620
1616/1
1616/2
1617/1
1615/2
1615/3
1615/4
1615/5
1615/6
1615/7
1614/1
1614/2
1614/3
1614/4
1613
1665/4
1659
1660/1
1660/5
1655/1
1655/5
1655/6
1655/7
1656/2
1656/5
1656/6
1656/7
1656/8
1656/10
1656/11
1658/1
1658/2
1647/1
1647/2
1647/5
1647/6
1647/8
1647/9
1647/10
1647/11
56/1
56/2
56/3
56/4
56/5
56/6
56/10
56/11
55/3
55/4
59/4
62/1
151/2
2056/11
2056/2
2056/3
2259/2
2286
2231
2246
2403
1025
1026
1027
1028
1029
1030
1031
1032
1033
1034
1035
1036
1037
1038
1039
1040
1041
1042
1043
1053
1054
1048
1049
1894
1205
1206
1207
1208
1209
1212
1204
1022
1023
1024
1685
1686
1254
2785
2786
1513
1514
1534
1428
2427
2482
2634
2654
2326
2392
2381
2412
2422
2590
2605
2639
2669
2722
2783
2784
779
778
724
612
687
640
641
90/1
93/1
93/2
101/2
101/3
2153
2154
2460
1859
1860
856
826
800
927
916
819
917
2290
2291
2292
2293
2294
2295
2296
1644/17
1644/18
1644/19
1644/20
1644/21
1644/22
1643/7
1643/8
1643/9
1643/10
1643/11
1643/12
1643/13
1643/14
1643/15
1643/16
1643/17
1643/18
1643/19
2437
2438
2439
2440
2441
2442
2443
HPB1
HPB2

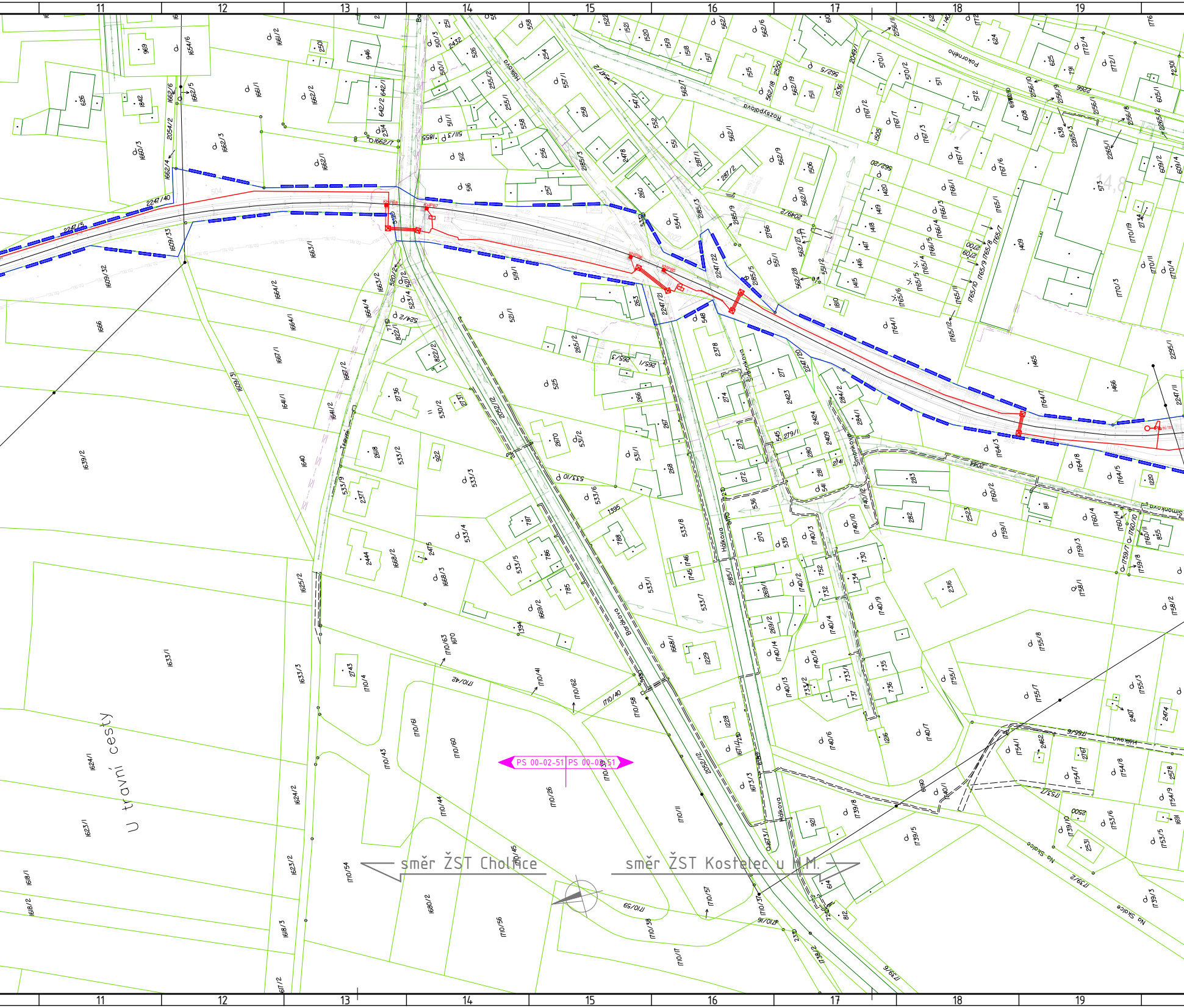
11
12
13
14
15
16
17
18
19
Pokorného
Rozsypalova
Hálkova
Šimonkova
Bartoňova
Travní
Na Skalce
u travní cesty
PS 00-02-51
PS 00-02-51
směr ŽST Cholice
směr ŽST Kostelec u H.M.

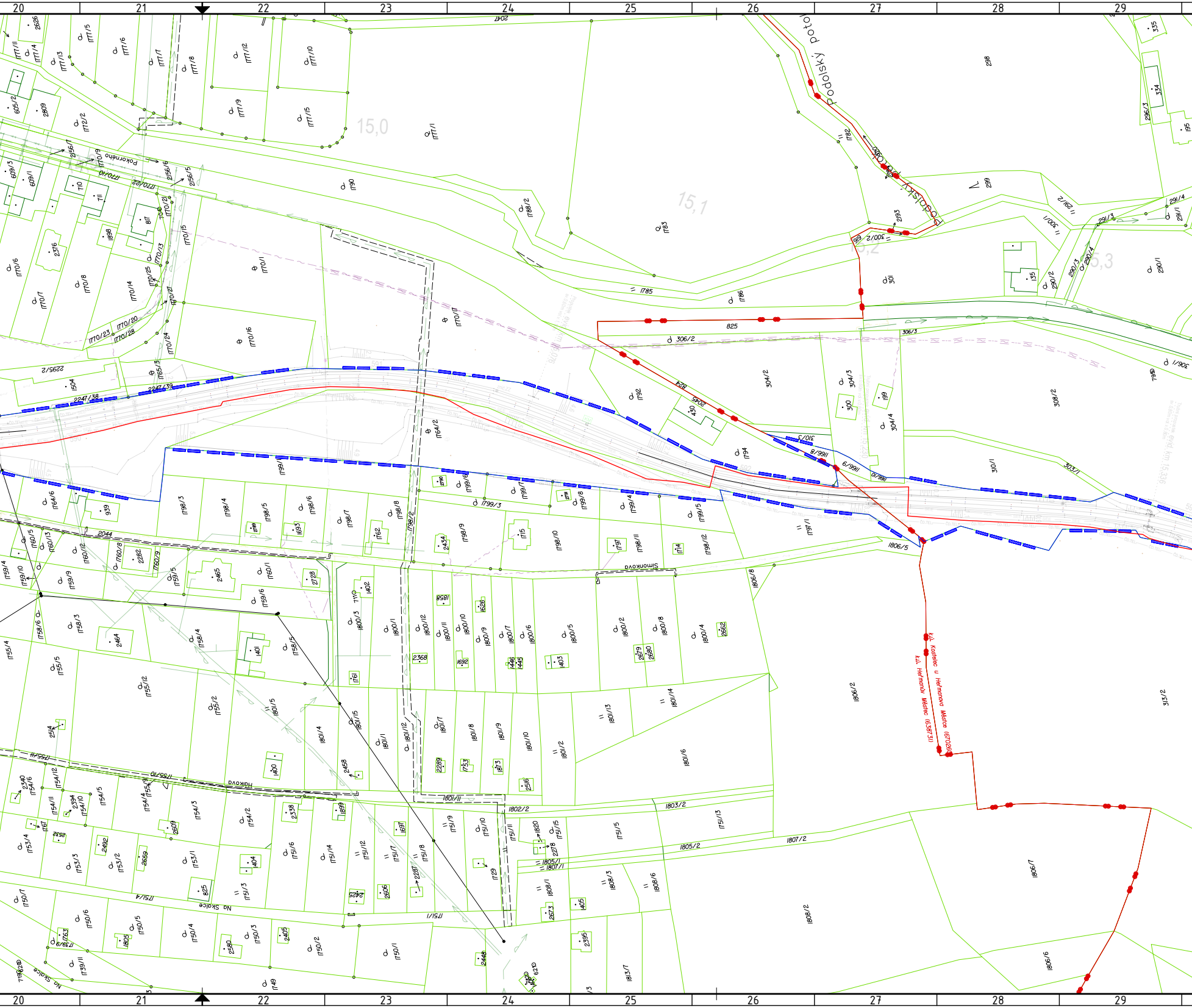

20
21
22
23
24
25
26
27
28
29
Podolský potok
Pokorného
Simonkova
Hálkova
Na Skalce
k.ú. Kostelec u Heřmanova Městce (670260)
k.ú. Heřmanův Městec (638731)
15,0
15,1
15,2
15,3
1777/1
1790
1783
1785
1786
825
306/2
306/3
304/2
308/2
310/1
1806/5
1806/2
1806/7
1808/2
1801/6
1801/11
1802/2
1803/2
1805/2
1807/2
313/2
298
299
290/1
1770/1
1770/16
1799/1
1799/3
1764/2
2044
2047
1751/1
1751/4

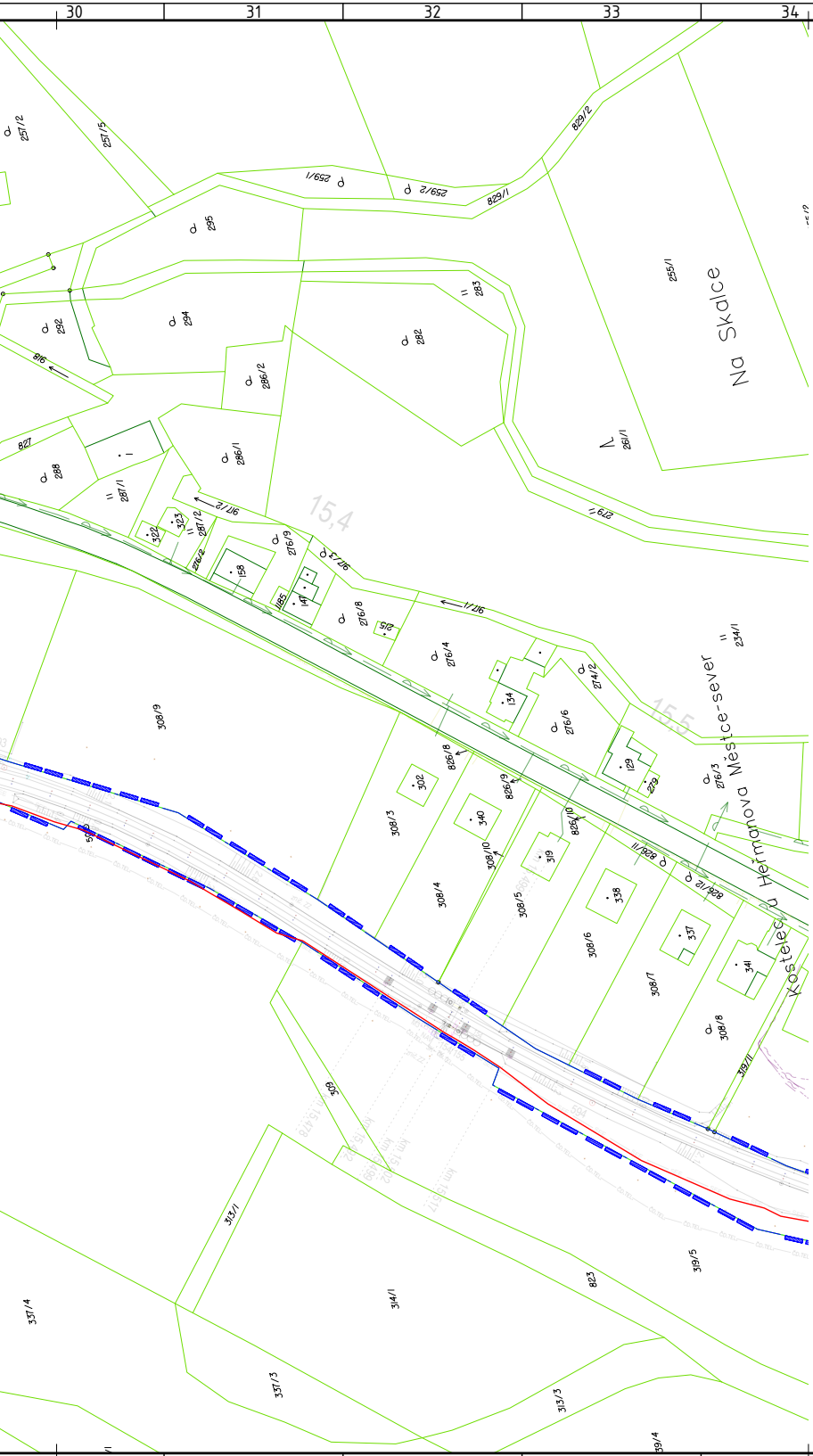
Na Skalce
Heřmanova Městce-sever
Kostelec u
15,4
15,5
257/2
257/5
259/1
259/2
829/2
829/1
295
255/1
294
283
282
292
286/2
916
286/1
261/1
827
288
287/1
916/2
323
322
287/2
276/2
158
276/9
917/2
917/3
185
147
276/8
915
917/1
276/4
274/2
234/1
134
276/6
308/9
826/8
129
279
276/3
826/9
302
340
826/10
308/3
308/10
319
828/1
828/2
308/4
308/5
338
308/6
337
308/7
341
308/8
319/1
309
313/1
823
319/5
314/1
317/4
317/3
313/3
319/4

Legenda grafického značení podle profesí:

🟥	D.1.1 zabezpečovací zařízení
	D.1.2 Dálková a místní kabelizace
	D.1.2.6 Informační systém pro cestující
	D.1.2.7 Jiná sdělovací zařízení
	D.2.1.1 Železniční svršek a spodek
	D.2.1.1 Železniční svršek a spodek – odvodnění
	D.2.1.2 Nástupiště
	D.2.1.3 Železniční přejezdy
	D.2.2 Pozemní stavební objekty
	D.2.3 Trakční a energetická zařízení
	Demolice/odstranění
	Plochy zařízení staveniště a provizorní komunikace
🟩	Zvláště chráněné území
▨	Ochranné pásmo vodního zdroje
🟦	Záplavové území Q20
🟪	Záplavové území Q100
	CETIN podzemní
	CETIN neprovozované
	CETIN nadzemní
	CETIN NN a elektropřípojky
	ČEZ NADZEMNÍ DO 1 kV
	ČEZ PODZEMNÍ DO 1 kV
	ČEZ PODZEMNÍ DO 35kV
	ČEZ ICT
	ČEZ NADZEMNÍ DO 35kV
	ČEZ NADZEMNÍ NAD 35kV
	PLYN GASNET NTL
	PLYN GASNET STL
	PLYN Net4GAS VTL
	PLYN GASNET
	VAK PARDUBICE VODOVOD
	VAK Pardubice KANALIZACE
	VS Chrudim kanalizace
	VS Chrudim mimo provoz
	VS Chrudim vodovod
	RSM voda
	FVE Klenovka – přípojka 35kV–kabel VN
	Obec Kostelec u Heřmanova Městce – dešťová kanalizace
	Obec Kostelec u Heřmanova Městce – veřejné osvětlení
	Správa státních hmotných rezerv–sítě k bezpečnostním kamerám
	OSVĚTLENÍ VO – Technické služby města Přelouč
	OSVĚTLENÍ VO – Heřmanův Městec
	OSVĚTLENÍ VO – Jeníkovice
	ZVN
	Město Přelouč – dešťová kanalizace
SEE	SEE
SEE	SEE EOV
SEE	SEE NN
SEE	SEE nové
SEE	SEE osvětlení
	SSZT nové
	SSZT stávající
	UPC
ČD.TEL	ČD TELEMATIKA
	Obec Kostelec u Heřmanova Městce – kanalizace (podklady SEE)

Orientační schéma:

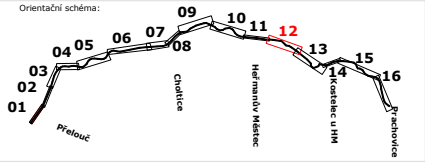
01
02
03
04
05
06
07
08
09
10
11
12
13
14
15
16
Přelouč
Choltice
Heřmanův Městec
Kostelec u HM
Prachovice

Razítko oprávněné osoby:

Podpis: Datum:

Revize:	Datum:	Popis:	Kontroloval:
002	11/2023	PDPS - aktualizovaná, kompletní	Ing. Petr Burda
003	06/2024	PDPS - po připomínkách	Ing. Petr Burda

Stavebník/Investor:	**Správa železnic, státní organizace**
Adresa:	Dlážděná 1003/7, 110 00 Praha 1
Zástupce investora:	Stavební správa východ
Adresa:	Nerudova 1, 779 00 Olomouc

SPRÁVA ŽELEZNIC

Zhotovitel stavby:	**EXPROJEKT s.r.o.**
Adresa:	Heršpická 758/13, 619 00 Brno
Kontakt:	T: +420 466 055 111 E: info@exprojekt.cz
Zhotovitel objektu:	**DRAWINGS s.r.o.**
Adresa:	Opavská 845, 721 00 Ostrava-Svinov
Kontakt:	T: +420 533 312 000 E: info@drawings-ov.cz

EXPROJEKT

DRAWINGS

Hlavní projektant (HIP):	Specialista:	Odpovědný projektant:	Zpracovatel:
Ing. Pavel Odehnal	-	Ing. Michal Šobr	Ing. Michal Šobr

Název stavby/akce:	**Rekonstrukce TZZ Přelouč - Prachovice**		Označení (S-kód): S621500628 Označení zhotovitele: 2020-202
Název části:	Situační výkresy		Označení části: C.2
Název objektu:			Označení objektu/komplexu:
Název přílohy: Název dílčí části přílohy:	**Katastrální situace** část 12		Číslo přílohy: **12**
Kraj: Pardubický	Katastrální území: Heřmanův Městec [638731] Kostelec u Heřmanova Městce [670260]	TUDU: 1541 01	Paré:
Stupeň dokumentace: **PDPS**	Datum zpracování: 30.11.2023	Formáty: 20 x A4	Měřítko: 1:500

S-kód:	Stupeň dokumentace:	Část:	Objekt:	Podobjekt:	Příloha:	Revize:
621500628	_PDPS	_C3XXX	_XXXXXXXX	XXX	12XXXX	_003